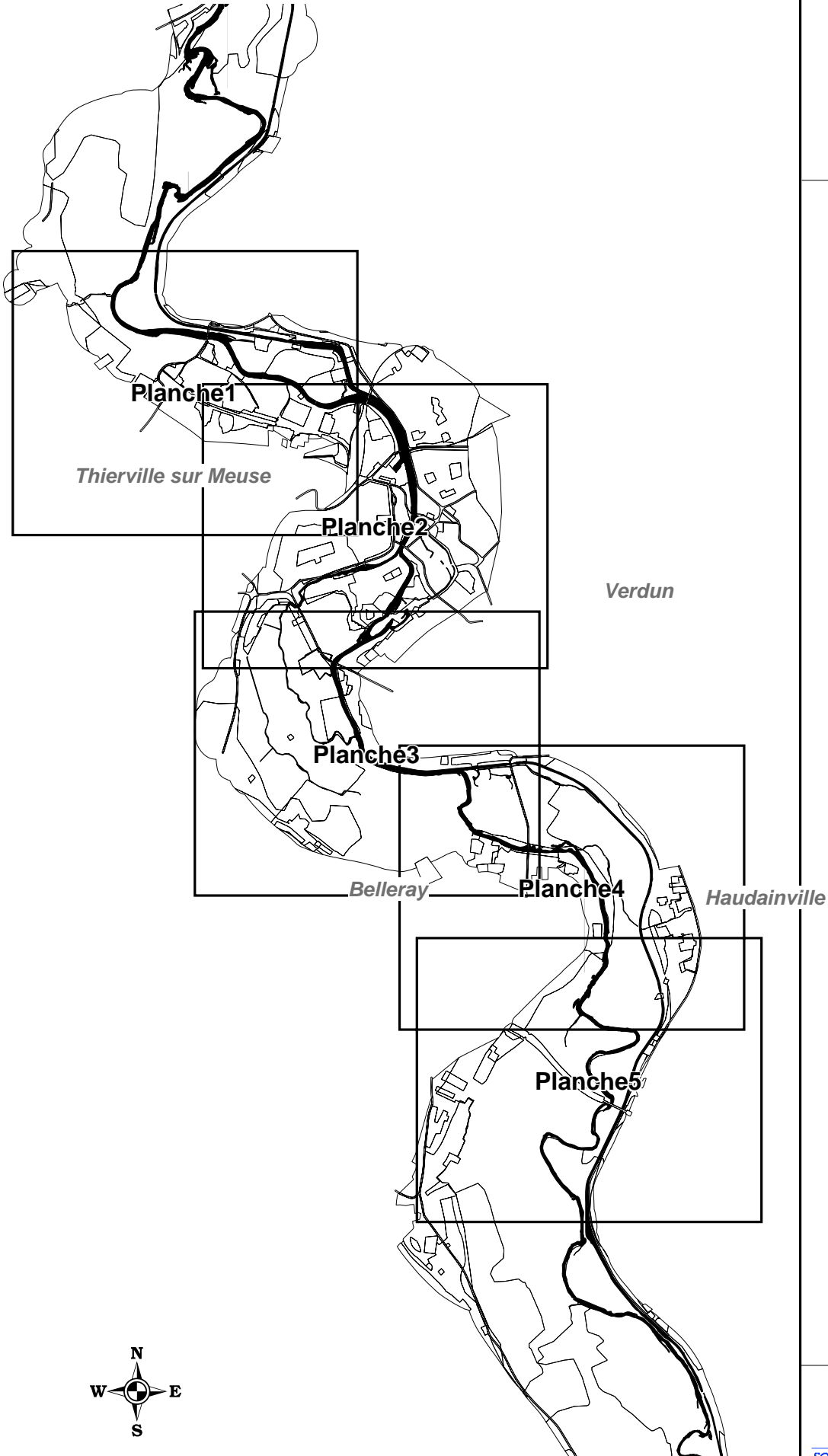


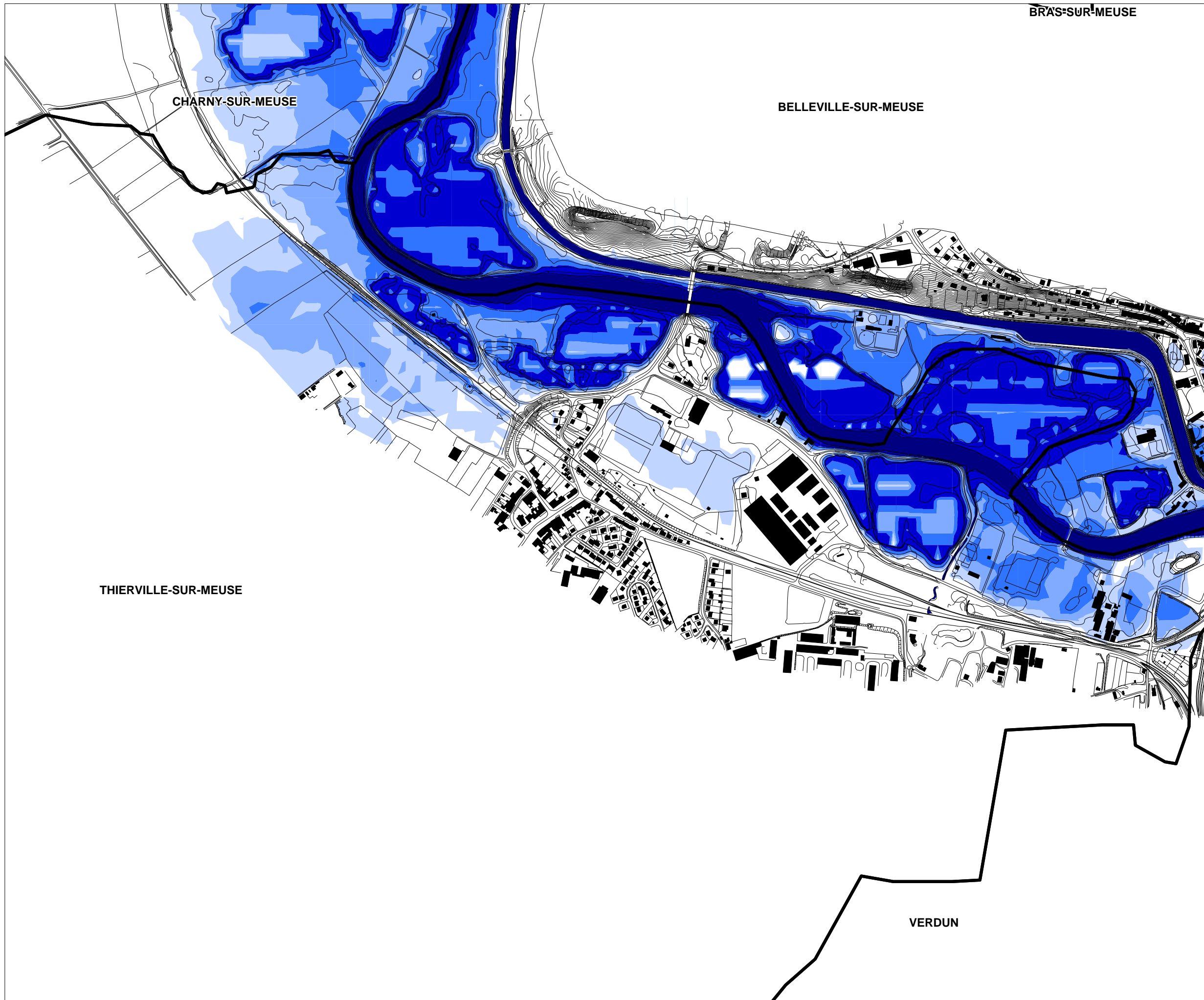


Plan de Prévention du Risque Inondation

Plan d'assemblage du PPRI dit de Verdun



Date : mai 2004
N° d'opération : HEN 20466G








DIRECTION DEPARTEMENTALE
DE L'EQUIPEMENT DE LA MEUSE

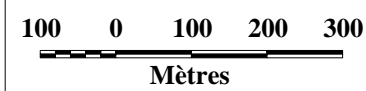


Cartographie de l'aléa

Planche 1 / 5

LEGENDE

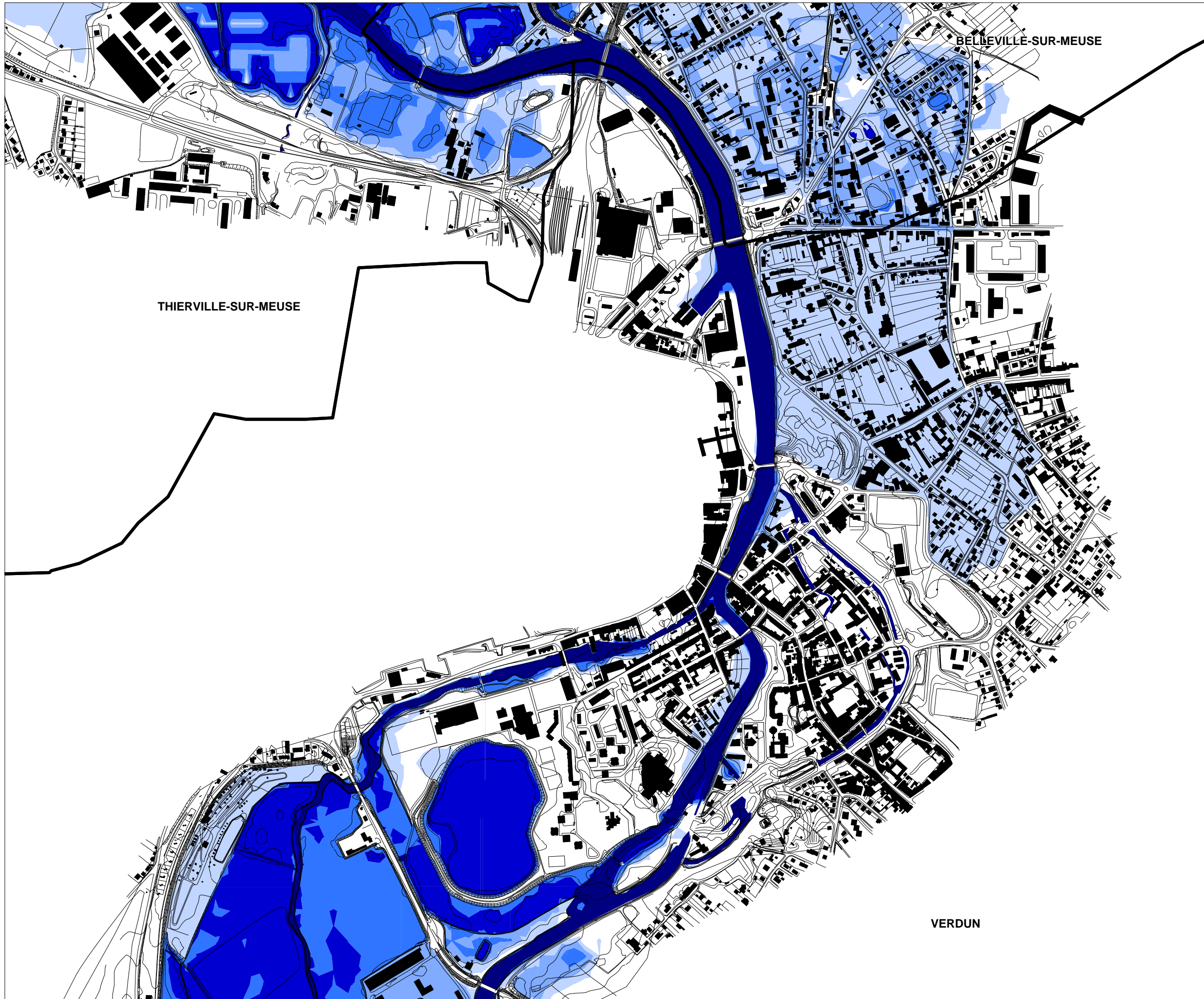
-  Lit mineur
- Hauteurs de submersion
 -  supérieur à 2 m
 -  entre 1 m et 2 m
 -  entre 50 cm et 1 m
 -  inférieur à 50 cm



Date : juillet 2004
N° d'opération : HEN 20466G

Plan de Prévention du Risque Inondation de Verdun





Cartographie de l'aléa

Planche 2 / 5

LEGENDE

Lit mineur

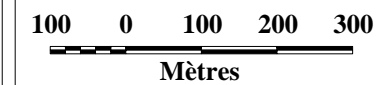
Hauteurs de submersion

supérieur à 2 m

entre 1 m et 2 m

entre 50 cm et 1 m

inférieur à 50 cm



Date : juillet 2004
N° d'opération : HEN 20466G