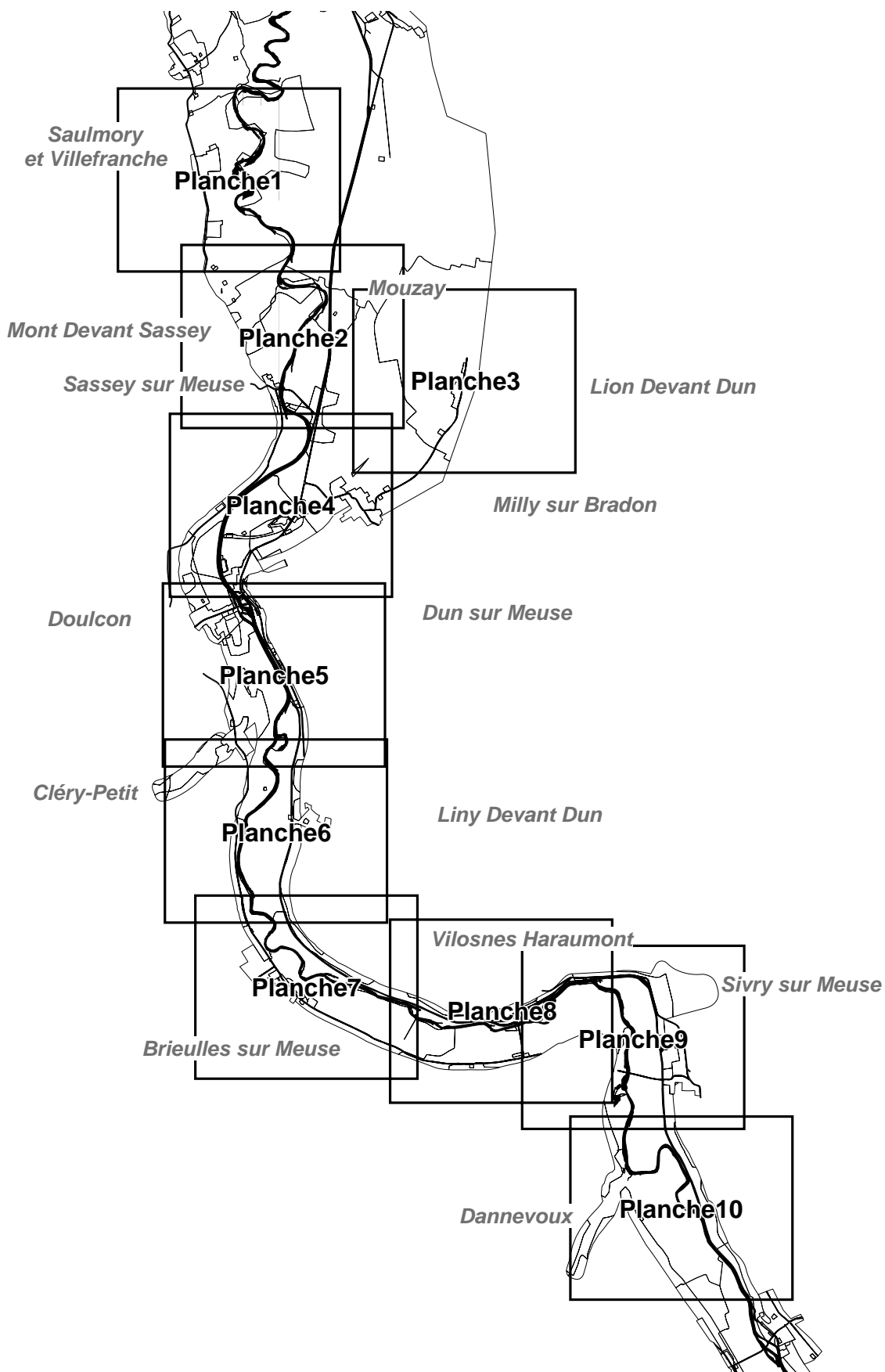


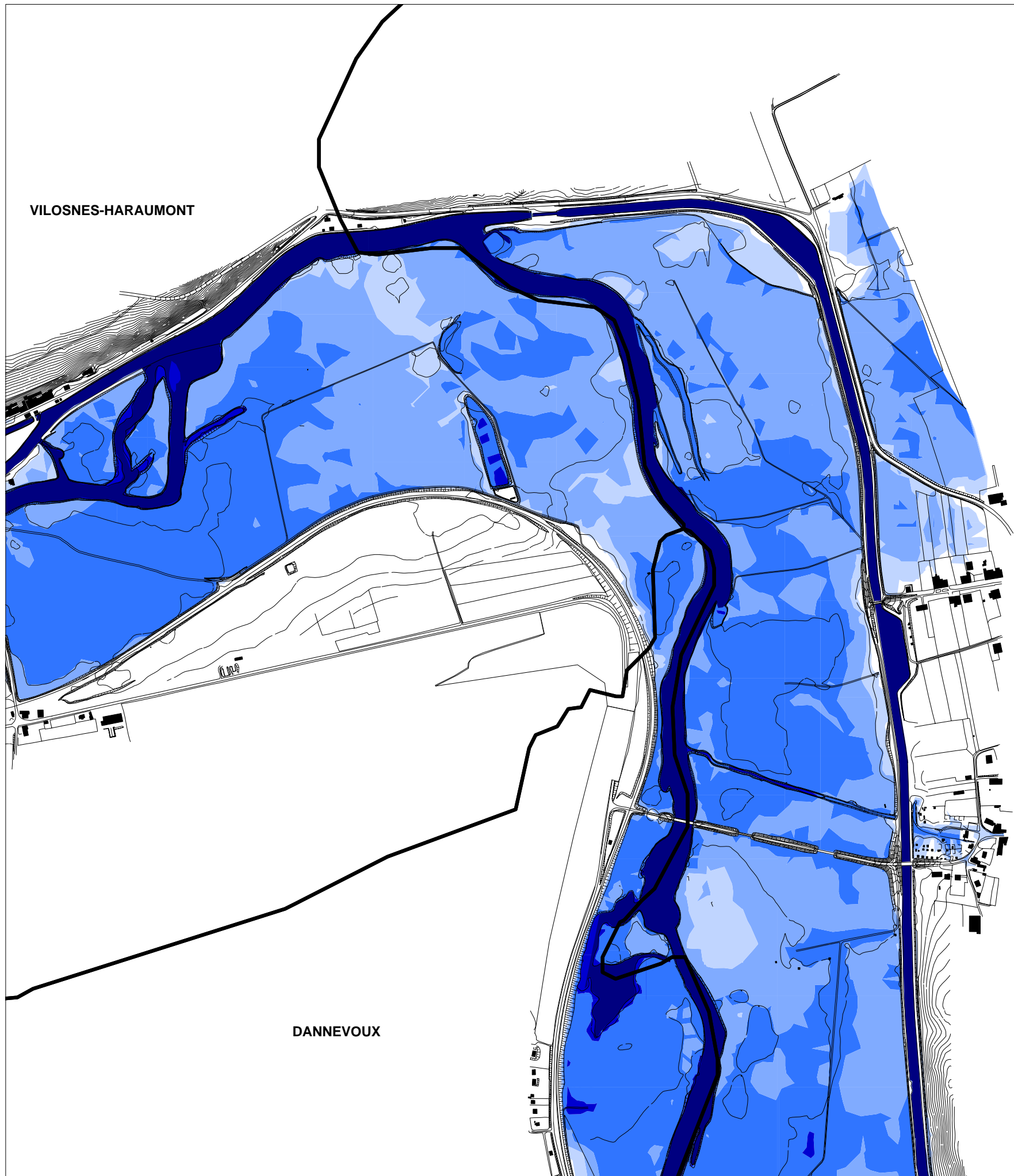


# Plan de Prévention du Risque Inondation

## Plan d'assemblage du PPRI dit de Dun sur Meuse



Date : mai 2004  
N° d'opération : HEN 20466G



SIVRY-SUR-MEUSE

VILOSNES-HARAUMONT

DANNEVOUX

DIRECTION DEPARTEMENTALE  
DE L'EQUIPEMENT DE LA MEUSE








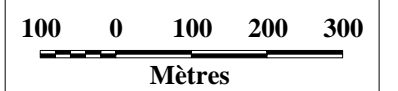
PPRI dit de Dun sur Meuse

Cartographie de l'aléa

Planche 9 / 10

**LEGENDE**

-  Lit mineur
- Hauteurs de submersion
  -  supérieur à 2 m
  -  entre 1 m et 2 m
  -  entre 50 cm et 1 m
  -  inférieur à 50 cm



Date : Juillet 2004  
N° d'opération : HEN 20466G

Plan de Prévention du Risque Inondation de Dun sur Meuse



DANNEVOUX

SIVRY-SUR-MEUSE

CONSEVOYE

GERCOURT-ET-DRILLANCOURT

**LEGENDE**

 Lit mineur

Hauteurs de submersion

 supérieur à 2 m

 entre 1 m et 2 m

 entre 50 cm et 1 m

 inférieur à 50 cm



100 0 100 200 300  
Mètres

Date : Juillet 2004  
N° d'opération : HEN 20466G